

Žemės sklypų planų parengimo, atliekant
geodezinius matavimus, metodikos
priedas

Žemės sklypo ribų paženkinimo AKTAS

Akmėna

vietovės pavadinimas

2002.12.19

akto surašymo data

1. Žemės sklypo ribos nustatytos užsakovui UAB "Trakų vandenys"

pageidaujanti atlikti žemės sklypo geodezinius matavimus.


2. Žemės sklypų ribų nustatymą atliko ir riboženklių įtvirtinimo vietas pažymėjo inžinierius
Vytautas Čirklys

vadovaudamasis Detaliu projektu

3. Žemės sklypo adresas ir plotas Trakų raj. Bražuolė, Sklypo plotas -1983 m.kv.

4. Nustatant žemės sklypo ribas, buvo kviešti dalyvaujant žemės sklypo esamas
(būsimas) savininkas ar naudotojas ir gretimų žemės sklypų savininkai ar naudotojai:
Esamas : UAB "Trakų vandenys" **JONAS PUIŠYS**

Gretimi : Trakų r. Žemėtvarkos sk. Traskuose S. Gleb
Trakų nacionalinio regioninio parko



Pagal tarpusavio žodinį susitarimą savininkas sutinka gauti visus akto p.4 parašus

5. Kviestųjų asmenų suderinimai (su pastabomis arba be pastabų) bei įrašai apie atsisakymą
pasirašyti ir neatvykusius asmenis _____

6. Nustatytos žemės sklypų ribos paženklintos pastoviais riboženkliais (16) bei laikiniais
riboženkliais (nėra); kitos ribos sutampa su natūraliais ir dirbtiniais objektais.

7. Žemės sklype yra nėra valstybinio ir nėra vietinio geodezinio pagrindo
punktai, kurių charakteristika _____ nėra

8. Žemės sklype yra savininkui (naudotojui) nuosavybės teise priklausantys pastatai
Vandens bokštas

9. Žemės sklype yra pastatai , priklausantys kitiems savininkams nėra

10. Žemės sklypo esamas (būsimas) savininkas ar naudotojas:

10.1. Sutinka su žemės sklypui nustatytais specialiosiomis žemės ir miško naudojimo sąlygomis:

p.VI 10Kv el. Oro linijos aps. Zona - 30m (0262)

~~p.XXXIV Nacionaliniai ir regioniniai parkai - 1983 m.kv. (0340)~~

p.VI 0,4Kv el. Oro linijos aps. Zona - 64m.kv. (0261)

p.XLIX Vandentiekio aps.zona - 850 m.kv. (0400)

p.XX Vandenviečių san. aps. Zona -1519m.kv.(4200)

10.2 sutinka su žemės sklypui nustatytais žemės servitutais nėra

10.3 yra sudaręs raštiškus susitarimus su kitais asmenimis dėl žemės servitutų, bendrų objektų naudojimo ir kitų žemės nuosavybės ar naudojimo sąlygų nėra

10.4 garantuoja pastovių riboženklių apsaugą ir yra susipažinęs su Lietuvos Respublikos administracinių teisės pažeidimų kodekso 47 straipsnio nuostatomis:

UAB "Trakų vandenys"

JONAS PUIŠYS

savininko (naudotojo) parašas



11. Kitos pastabos: nėra

12. Aktas surašytas dviem egzemplioriais: pirmasis egzempliorius įteikiamas užsakovui, antrasis - apskrities valdytojo administracijos Trakų (rajono) žemėtvarkos ir geodezijos tarnybai kartu su žemės sklypo ribų matavimo ir plano parengimo byla.

Užsakovas: UAB "Trakų vandenys"

2002.12.19
vardas, pavardė, parašas, data
Direktorius
JONAS PUIŠYS



2002.12.19

Geodezinius matavimus atliekantis specialistas:

Vytautas Čirklys

pareigos, vardas, pavardė, parašas, data


2002.12.19

13. Žemės sklypo ribos paženklintos ir jų pagrindu parengtas žemės sklypo planas atitinka įstatymų ir Lietuvos Respublikos Vyriausybės nutarimų reikalavimus žemėnaudų formavimui

Trakų

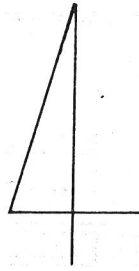
(rajono) žemėtvarkos skyriaus vedėjas

A.Podrezas



2002.12.19

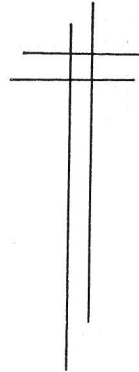
SCHEMA




Ⓚ

Ⓟ

Ⓚ



 ŽEMĖS IR ŪKIO REKONSTRUOTŲ PASTATŲ KADASTRO IR REGISTRO VALSTYDĖS ĮMONĖ VILNIAUS FILIALAS			
pareiᡓos TECHNIKĖ	vadybininkė Nijolė Ramaneckienė Traku r. GAB vedėja	parašas <i>[Signature]</i> Vincas Kapočius	data 20011029
TRAKU, savivaldybė TRAKU, miestas (rajonas)		BRAŽDULĖS, kaimas TRAKU, SEN. g. Nr.	
NUORAŠAS		sudarytas pagal 20011029 kadastro matavimų duomenis	Partalo Nr. 10011030

Kitų statinių ir jų dalių kadastro duomenys

Adresas

Gatvė, Nr.	
Kaimas (miestelis)	Treky sen. Bražuolėn k.
Miestas	
Savivaldybė	Treky

Duomenys užfiksuoti	20011029	20011029	20011029
Pažymėjimas plane	V.B	K1	K2
Paskirtis	kita	kita	kita
Pavadinimas	vandens bokštas	gręžinys	gręžinys
Statybos metai	1983	1974	1986
Baigtumas %	100	100	100

Statinių sudėtinės dalys

Pavadinimas	betoninis	metalinis	metalinis
Pažymėjimas plane	V.B	K1	K2
Statybos metai	1983	1974	1974
Medžiaga	betoninis	metalinis	metalinis
Markė, tipas			
Matmenys	Ilgis		
	Plotis (diametras)		
	Plotas		φ 300-200
	Aukštis (gylis)		
	Tūris	2,5m ³	153m
Pavadinimas			
Pažymėjimas plane			
Statybos metai			
Medžiaga			
Markė, tipas			
Matmenys	Ilgis		
	Plotis (diametras)		
	Plotas		
	Aukštis (gylis)		
	Tūris		
Pavadinimas			
Pažymėjimas plane			
Statybos metai			
Medžiaga			
Markė, tipas			
Matmenys	Ilgis		
	Plotis (diametras)		
	Plotas		
	Aukštis (gylis)		
	Tūris		

Duomenys užfiksuoti			
Pažymėjimas plane			
Paskirtis			
Pavadinimas			
Statybos metai			
Baigtumas %			

Statinių sudėtinės dalys

Pavadinimas			
Pažymėjimas plane			
Statybos metai			
Medžiaga			
Markė, tipas			
Matmenys	Ilgis		
	Plotis (diametras)		
	Plotas		
	Aukštis (gylis)		
	Tūris		
Pavadinimas			
Pažymėjimas plane			
Statybos metai			
Medžiaga			
Markė, tipas			
Matmenys	Ilgis		
	Plotis (diametras)		
	Plotas		
	Aukštis (gylis)		
	Tūris		
Pavadinimas			
Pažymėjimas plane			
Statybos metai			
Medžiaga			
Markė, tipas			
Matmenys	Ilgis		
	Plotis (diametras)		
	Plotas		
	Aukštis (gylis)		
	Tūris		
Pavadinimas			
Pažymėjimas plane			
Statybos metai			
Medžiaga			
Markė, tipas			
Matmenys	Ilgis		
	Plotis (diametras)		
	Plotas		
	Aukštis (gylis)		
	Tūris		

Užpildė *Prof. Nijolė Ramaneckienė* 20011029
(pareigos, parašas, v. pavardė, data)
Tikrino *Vincas Kanočius*
(pareigos, parašas, v. pavardė, data)

